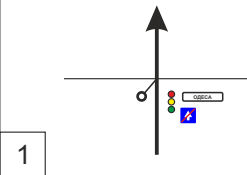


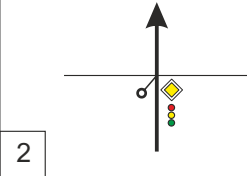


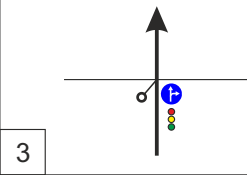


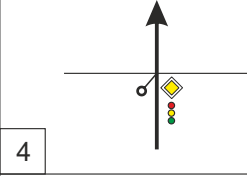


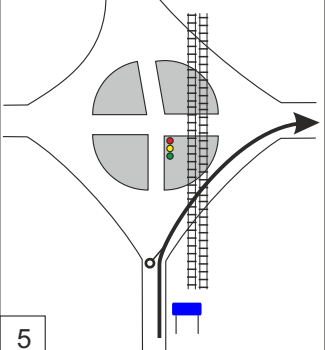
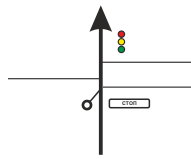

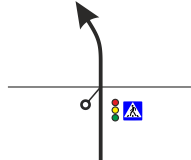

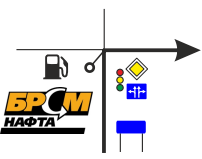

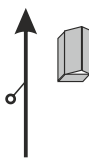

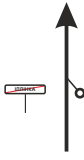


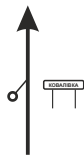

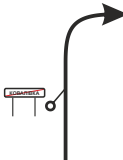

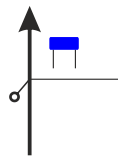

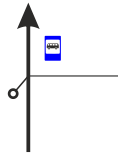

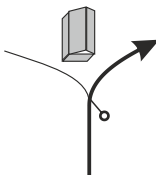

НОВОМИКОЛАЇВСЬКА ДОР. (E58)		Distance / Дистанція	Day / День 1	Page / Сторінка
ГЛЯДАЦЬКА ЗОНА 2 - ТРАМПЛІН		39,20 km км	Section / Секція 1	01
	Якщо перехрестя не позначене у дорожній книзі: - рухаючись по головній дорозі, продовжуйте рух головною дорогою; - рухаючись другорядною або рівнозначною дорогою, продовжуйте рух прямо	Average speed / Середня швидкість	Time allowed / Норма часу	
		- km/h км/год	- h год	- min хв

Distance in km / Дистанція в км		Direction / Напрямок	Information / Інформація	Distance to go, km / Дистанція до КЧ, км
Total / Загальна	До позиції / Partial			
0,00	0,00	 1	46.595455 N 30.802656 E   ОДЕСА	39,20
0,45	0,45	 2	 	38,75
0,95	0,50	 3	 	38,25
1,55	0,60	 4	 	37,65
1,90	0,35	 5	КУЧУРГАН → УВАГА! ТРАМВАЙ	37,30


НОВОМИКОЛАЇВСЬКА ДОР. (E58)		Distance / Дистанція	Day / День 1	Page / Сторінка
ГЛЯДАЦЬКА ЗОНА 2 - ТРАМПЛІН		39,20 km км	Section / Секція 1	02
	Якщо перехрестя не позначене у дорожній книзі: - рухаючись по головній дорозі, продовжуйте рух головною дорогою; - рухаючись другорядною або рівнозначною дорогою, продовжуйте рух прямо	Average speed / Середня швидкість	Time allowed / Норма часу	
		- km/h км/год	- h год	- min хв

Distance in km / Дистанція в км		Direction / Напрямок	Information / Інформація	Distance to go, km / Дистанція до КЧ, км
Total / Загальна	До позиції / Partial			
2,10	0,20		 СТОП	37,10
2,50	0,40			36,70
10,10	7,60			29,10
11,05	0,95		В вас попереду ще 28 км. Зробіть паузу, випийте запашної кави Shep's Coffee	28,15
24,40	13,35		ІЛЛІНКА	14,80
26,30	1,90		ІЛЛІНКА	12,90

НОВОМИКОЛАЇВСЬКА ДОР. (E58)		Distance / Дистанція	Day / День 1	Page / Сторінка
ГЛЯДАЦЬКА ЗОНА 2 - ТРАМПЛІН		39,20 km км	Section / Секція 1	03
	Якщо перехрестя не позначене у дорожній книзі: - рухаючись по головній дорозі, продовжуйте рух головною дорогою; - рухаючись другорядною або рівнозначною дорогою, продовжуйте рух прямо	Average speed / Середня швидкість	Time allowed / Норма часу	
		- km/h км/год	- h год	- min хв

Distance in km / Дистанція в км		Direction / Напрямок	Information / Інформація	Distance to go, km / Дистанція до КЧ, км
Total / Загальна	До позиції / Partial			
28,10	1,80	 12		11,10
28,95	0,85	 13		10,25
36,10	7,15	 14		3,10
37,90	1,80	 15	 Магазин «Покровський»	1,30
38,40	0,50	 16	46.760750 N 30.526817 E Магазин «Mishka»	0,80
38,60	0,20	 17		0,60

НОВОМИКОЛАЇВСЬКА ДОР. (E58)		Distance / Дистанція	Day / День 1	Page / Сторінка
ГЛЯДАЦЬКА ЗОНА 2 - ТРАМПЛІН		39,20 km км	Section / Секція 1	04
	Якщо перехрестя не позначене у дорожній книзі: - рухаючись по головній дорозі, продовжуйте рух головною дорогою; - рухаючись другорядною або рівнозначною дорогою, продовжуйте рух прямо	Average speed / Середня швидкість	Time allowed / Норма часу	
		- km/h км/год	- h год	- min хв

Distance in km / Дистанція в км		Direction / Напрямок	Information / Інформація	Distance to go, km / Дистанція до КЧ, км
Total / Загальна	До позиції / Partial			
38,90	0,30	 18	З'їзд на ґрунтову дорогу	0,30
39,10	0,20	 19		0,10
39,20	0,10	 20	46.766429 N 30.530732 E В'їзд до паркінгу	0,00